




POZNÁMKY:

1. VŠECHNY ZASYPANÉ PLOCHY STĚN A ZÁKLADŮ SE OPATŘÍ NÁTĚREM ALP+2xALN PROTI ZEMNÍ VLHKOSTI. POVRCH BUDE DÁLE OPATŘEN OCHRANNOU SEPARAČNÍ GEOTEXTÍLÍ min. 400 g/m²
2. VEŠKERÉ HRANY KONSTRUKCÍ BUDOU ZKOSENY 20/20 VLOŽENÍM LIŠT DO BEDNĚNÍ
3. VÝKOP BUDE PROVEDEN V MINIMÁLNÍM ROZSAHU
4. VRTY BUDOU PROVEDENY Z PRACOVNÍ PLOŠINY NA KOMUNIKACI II/201
5. SVISLÉ MIKROPILOTY (ZÁPORY) DÉLKY 3,0m BUDOU PROVEDENY DO SVISLÝCH VRTŮ Ø 220mm VE DVOU ŘADÁCH V PŘEDEPSANÝCH VZDÁLENOSTECH
6. ZÁPORY BUDOU VYZTUŽENY PROFILY HEB140 A VZESTUPNĚ VYPLNĚNY AKTIVOVANOU CEMENTOVOU MALTOU (cca 100mm NAD ÚROVEŇ ZÁKLADOVÉ SPÁRY)
7. POKUD BUDE LOKÁLNĚ (V ÚŽLABÍ SVAHU) TERÉN SNÍŽEN POD ÚROVEŇ ZÁKLADOVÉ SPÁRY, BUDE PO PROVEDENÍ VRTNÝCH PRACÍ PROSTOR VYROVNÁN PODKLADNÍM BETONEM DO VÝŠKY POŽADOVANÉ PROJEKTEM
8. V BLÍZKOSTI MOSTU BUDOU PROBÍHAT VÝKOPOVÉ PRÁCE POUZE RUČNĚ
9. ZPEVNĚNÍ SVAHU POD CHRLIČEM BUDE NA SVÉ SPODNÍ STRANĚ OPATŘENO BETONOVÝM ŽEBREM PRO ZAJIŠTĚNÍ STABILITY ZPEVNĚNÉ PLOCHY

VYTYČENÍ SO 201		
BOD	X	Y
1	-812231.06	-1044379.10
2	-812230.69	-1044377.90
3	-812223.05	-1044380.26
4	-812223.42	-1044381.45

VYTYČENÍ MIKROZÁPOR		
BOD	X	Y
1	-812230.07	-1044378.41
2	-812228.82	-1044378.79
3	-812227.58	-1044379.17
4	-812226.34	-1044379.56
5	-812225.10	-1044379.94
6	-812223.85	-1044380.32
7	-812224.38	-1044380.68
8	-812225.63	-1044380.30
9	-812226.87	-1044379.92
10	-812228.11	-1044379.54
11	-812229.35	-1044379.15
12	-812230.60	-1044378.77

INVESTOR	SPRÁVA A ÚDRŽBA SILNIC PLZEŇSKÉHO KRAJE, P.O., ŠKROUPOVA 18, 306 13 PLZEŇ IČ: 72053119 telefon: 377 172 101 e-mail posta@suspk.eu		
GENERÁLNÍ PROJEKTANT	U-PROJEKT DOS s.r.o., U VAJEČKÁRNY 212, 330 33 MĚSTO TOUŠKOV IČ: 04349521 telefon: 775 901 486 e-mail info@u-projekt.cz http://www.u-projekt.cz		
PROJEKTANT ČÁSTI, SO	ING. LADISLAV TERŠ, VERNÉROV 248, 352 01 AŠ IČ: 04303270 telefon: 774 297 778 e-mail ters@progeocont.cz http://www.progeocont.cz		
	VYPRACOVAL: ING. LADISLAV TERŠ	ÚČEL PD DATUM	DSP / PDPS 12 / 2017
KRAJ: PLZEŇSKÝ		MĚŘITKO	1 : 50
KATASTRÁLNÍ ÚZEMÍ: KRALOVICE U RAKOVNÍKA		FORMÁT	297 x 210
STAVBA:	PD - II/201 MARIÁNSKÝ TÝNEC, STABILIZACE SVAHU - HAVARIJNÍ STAV	OZNAČENÍ PŘÍLOHY	
ČÁST PD:	STAVEBNÍ ČÁST	C	
STAVEBNÍ OBJEKT:	SO 201 OPĚRNÁ ZEĎ	2	
PŘÍLOHA:	SITUACE	2	